



# ARGENTINA SUBTERRÁNEA

publicación cuatrimestral  
de la Federación Argentina  
de Espeleología

Edición Electrónica - 2014 -  
N°14 - Abril 2014

Cueva de Las Cascadas - Las Leñas - Mendoza

## EDITORIAL ✍

*Muchos son los motivos por los cuales, este inicio del año 2006 no será uno más en la historia de la espeleología en Argentina. La consolidación definitiva de la Escuela Argentina de Espeleología (EAE) es un hecho. Con el inicio en Malargüe del curso de formación básica en espeleología (nivel 2) se pone en marcha uno de los proyectos de mayor importancia diseñados por la Federación, en la búsqueda de sumar espeleólogos capacitados que aporten al crecimiento responsable de la actividad.*

*Por primera vez, un argentino tiene voto en el bureau ejecutivo de la Unión Internacional de Espeleología (UIS). Carlos Benedetto tomó parte en el meeting de Beirut, Líbano. También presentó un trabajo en el posterior simposio de espeleología (MESS2).*

*El Catastro Nacional de Cavidades Naturales sigue creciendo, contribuyendo al registro del patrimonio natural de nuestro país.*

*Además, la FAdE coparticipó junto a colegas italianos y andorranos de la expedición internacional Madre de Dios 2006 en el sur de Chile.*

*El INAE, uno de los grupos federados, conjuntamente con el Mendip Caving Group (Inglaterra) descubrió nuevas e importantes cavernas con ríos subterráneos en los carsos yesosos del sur de Mendoza, siendo éste uno de los hallazgos locales mas importantes de los últimos tiempos.*

*También la FAdE realizó su Asamblea General Ordinaria, aprobando los balances del ejercicio 2005, continuando con una tradición de respeto a las normativas legales vigentes y apego institucional por la verdadera democracia.*

*La parte lamentable de este primer cuatrimestre esta dada por la constatación de la depredación que sufren algunas cuevas en todo el territorio del país. Se debió retirar una nueva escalera instalada ilegalmente para turismo no permitido en la Cueva del Tigre (Mendoza). Este no es un problema aislado, forma parte de algo que ha cobrado demasiada fuerza: el turismo alternativo sin ningún tipo de control de daño ambiental. Uno de los temas en que seguramente la EAE jugara un importante rol, pues la mejor forma de cuidar es educando.*

**Jorge Clemenzó**  
Director

---

## ASAMBLEA ORDINARIA DE LA FAdE

El día 30 de Abril, se llevó a cabo una nueva Asamblea General Ordinaria de la FAdE. Durante dicha Asamblea se analizó la Memoria y el Balance del Ejercicio 2005, éste último confeccionado por el Cont. Adolfo Gallardo, con su firma certificada por el Consejo Profesional de Ciencias Económicas de Mendoza y se dio lectura al dictamen del Órgano de Fiscalización. Luego los asambleístas resolvieron por unanimidad aprobar dicha documentación.

Se informa también que 15 días antes de la Asamblea se había realizado una reunión ordinaria del Consejo Directivo, en la que se resolvió el alta de nuevos socios adherentes y activos, se aceptó la renuncia del Sr. Juan Giménez al cargo de vocal suplente y se discutió una normativa mínima para descuentos a los afiliados que regirá para las actividades de capacitación, culturales, expediciones, etc., generándose algunas modificaciones a la reglamentación anterior. Las mismas fueron incluidas en las "Condiciones para el ingreso", que se podrán solicitar, junto a la ficha de afiliación, a la presidencia de la FAdE en la dirección electrónica: [benedetto@rucared.com.ar](mailto:benedetto@rucared.com.ar).

# EL CATASTRO NACIONAL CONTINÚA CRECIENDO

Gabriel REDONTE \*

\* Director del CNCN de la Federación Argentina de Espeleología,  
c/o GEA, Heredia 426, Buenos Aires, Argentina. E-Mail: [info@gea.org.ar](mailto:info@gea.org.ar)

Durante el segundo semestre de 2005 fue intenso el trabajo en el Catastro Nacional de Cavidades Naturales (CNCN). Se ingresaron nuevos registros gracias a las colaboraciones acercadas por Roberto Agüero y Sergio Anselmino (Ushuaia), Rubén Cepeda, Carlos Benedetto y Marta Brojan (de INAE, Malargüe), Jorge Clemenzó y Gabriel Redonte (de GEA, Buenos Aires) y Jorge Cerasale (Argonautas del Plata, FAdE) que corresponden a cuevas de Tierra del Fuego, Catamarca, Buenos Aires, Santa Cruz, Misiones, Mendoza, Chubut y Salta.

Se actualizaron datos de Buenos Aires, pues si bien los trabajos de GEA en Barker aportaron nuevos cavernamientos, algunos de los registros anteriores fueron dados de baja al no cumplirse con los requisitos de constatación exigidos en el catastro.

Es destacable el crecimiento de los registros mendocinos, principalmente en Malargüe que ahora es **el departamento del país con mayor cantidad de cuevas**. Esto refleja la amplia labor explorativa realizada por INAE en conjunción con el Mendip Caving Group (Inglaterra). También se destaca el incremento de registros fueguinos gracias a la colaboración de Sergio Anselmino. Se trata de media docena de cavidades relevadas en la zona de Península Mitre descubiertas por Anselmino y luego relevadas a comienzos de 2005 por el grupo italiano La Venta. Aquella visita del grupo italiano originó un reclamo por parte de la FAdE al no efectuarse según los procedimientos estipulados en el código ético de la UIS. El entredicho fue superado, luego de las aclaraciones del caso y buena voluntad de las partes, con la promesa de La Venta de informar en sus próximas visitas a la federación local y el envío de la documentación técnica publicada de dicha exploración, con cartografías y descripciones que permitirán mayor precisión en la información catastral.

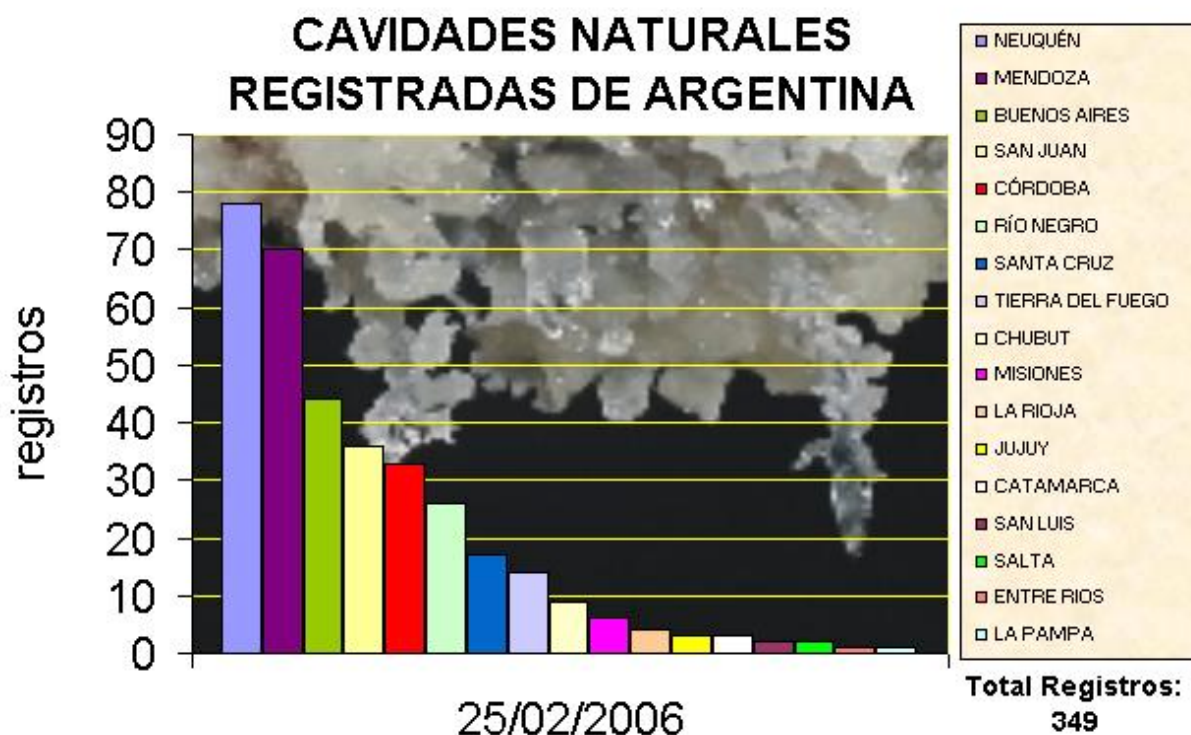
Como ya informáramos el año pasado, se ha constituido dentro del CNCN un grupo de trabajo para desarrollar un Sistema de Información Geográfica. Las tareas del **SIG-CNCN** avanzaron a cargo de Diana Paparas. En breve comenzará a ponerse a prueba un primer modelo, ofreciendo un nuevo servicio a los asociados de la FAdE y asociaciones u organismos que establezcan convenios con la federación.

El estado actual del CNCN está resumido de la siguiente manera:

## a) Registros

<i>al 25-02-2006</i>	
<i>Fichas en soporte papel (Catastro Nacional 1992)</i>	70
<i>Nuevos registros en proceso de fichado / Código provisorio</i>	131
<i>Fichas en formato digital</i>	148
<b>Total</b>	<b>349</b>

## b) Registros por provincia



## c) Listado Espeleométrico Principales Cavidades Naturales de la Argentina.

El listado incluye las cavidades naturales argentinas de mayor desarrollo y desnivel documentado. Se consigna el código catastral nacional, el nombre de la cavidad, la provincia, y el dato espeleométrico.

### Por desarrollo:

Nº	Código	Cavidad Natural	desarrollo (m)
1.	Q-2	Sist.Cuchillo Cura (Gendarme-Templo) (Neuquén)	3.432,86
2.	M-1	Caverna de Las Brujas (Mendoza)	1.343,24
3.	J-6	Caverna de La Liebre (San Juan)	1.225,00
4.	Q-3	Caverna del Arenal (Neuquén)	1.008,75
5.	Q-1	Caverna del León (Neuquén)	852,55
6.	M-15	Caverna de Doña Otilia (Mendoza)	838,00
.	J-30	Caverna Sol Dentro (San Juan)	832,80
8.	M-40	Caverna Miranda (Mendoza)	750,00
9.	J-2	Caverna del Indio o La Cañada (San Juan)	668,23
10.	Q-39	Caverna Salado III (Neuquén)	577,00
11.	Q-60	Caverna Pichi Neuquén (Neuquén)	515,00
12.	J-8	Gruta Deseada (San Juan)	410,00
13.	M-66	Caverna de Las Cascadas (Mendoza)	390,00
14.	L-1	Caverna Halada (La Pampa)	369,50
15.	M-11	Caverna Hoyo Dolo (Mendoza)	360,00
16.	M-30	Caverna San Agustín (Mendoza)	359,80
17.	Q-8	Caverna de Los Gatos (Neuquén)	357,79
18.	M-34	Caverna Federación (Mendoza)	350,00
19.	M-42	Caverna Zagal (Mendoza)	326,00
20.	Q-6	Caverna del Jagüel (Neuquén)	324,30
21.	M-12	Caverna del Tigre (Mendoza)	263,00
22.	X-25	Caverna Piedras Grandes (Córdoba)	219,30

## Por desnivel:

<u>Nº</u>	<u>Código Cavidad Natural</u>	<u>desnivel (m)</u>
1.	M-60	Pozo de Las Ánimas (Mendoza) 130 (-130 ; +0)
2.	M-1	Caverna de Las Brujas (Mendoza) 68,49 (-38,38 ; +30,11)
3.	M-30	Caverna San Agustín (Mendoza) 67 (-39 ; +28)
4.	Q-1	Caverna del León (Neuquén) 63,33 (-63,33 ; +0)
5.	Q-19	Sima de Huitrín (Neuquén) 55 (-55,05 ; +0)
6.	M-42	Caverna Zagal (Mendoza) 55(-55 ; +0)
7.	Q-15	Caverna Mercedes (Neuquén) 54 (-54 ; +0)
8.	Q-8	Caverna de Los Gatos (Neuquén) 36,71 (-36,71 ; +0)
9.	M-11	Caverna Hoyo Dolo (Mendoza) 36 (-36 ; +0)
10.	J-5	Sima de La Laja (San Juan) 27 (-27 ; +0)
11.	X-25	Caverna de Piedras Grandes (Córdoba) 26,19 (-24,10 ; +2,09)
12.	Q-6	Caverna del Jagüel (Neuquén) 24,99 (-24,99 ; +0)

**Fuente: Catastro Nacional de Cavidades, Federación Argentina de Espeleología <sup>1</sup>**

<sup>1</sup> - Datos espeleométricos publicados en cartografías por las siguientes asociaciones: FAdE (Federación Argentina de Espeleología), CAE (Centro Argentino de Espeleología), GEA (Grupo Espeleológico Argentino), GENEU (Grupo Espeleológico del Neuquén), INAE (Instituto Argentino de Investigaciones Espeleológicas), MENDIP (Mendip Caving Group, Inglaterra) y LISPEL (Liga Espeleológica de Lorena, Francia).

Agradecemos la colaboración de todos los colegas y amigos que deseen catastrar nuevas cuevas. Mas información y los instructivos pueden obtenerse del sitio web [www.petersen.com.ar/fade/comcas](http://www.petersen.com.ar/fade/comcas)

---

## NOTICIAS BREVES

### EXPEDICIÓN ARGENTINO – BRITANICA EN MALARGÜE

En febrero espeleólogos de INAE y Mendip Caving Group (Bristol, Inglaterra) retomaron exploraciones en el carso yesoso de Las Leñas hallando y relevando nuevas e importantes cavernas. Se destaca entre ellas la de Las Cascadas (M-66) con 390 m topografiados parcialmente.

En breve los colegas darán a conocer más detalles de los trabajos realizados en el boletín SPELAION del INAE.

### ESPELEÓLOGOS DE TANDIL Y ARGONAUTAS DEL PLATA EN EL CERRO LA JUANITA

Al cierre de esta edición espeleólogos federados de la ciudad de Tandil, provincia de Buenos Aires, conjuntamente con la agrupación Argonautas del Plata efectuaron una campaña de exploración en el Cerro La Juanita en el partido bonaerense de Benito Juárez.

Además de visitar la cueva de La Juanita (ó Detrás del Árbol), ya relevada por los colegas de Tandil junto al GEA en 2005, el grupo se abocó a explorar la sierra, localizando y relevando para el catastro nuevas cavidades. Un informe más detallado de estos trabajos será publicado en nuestra próxima edición.



## SE INICIÓ EL CURSO DE FORMACIÓN 2006 DE LA ESCUELA ARGENTINA DE ESPELEOLOGÍA

Se dictó en la Ciudad de Malargüe, Mendoza, el primero de los 5 módulos del ciclo 2006 del curso de formación básica, nivel 2, en espeleología organizado por la FADE y su Escuela Argentina de Espeleología (EAE).

La respuesta recibida fue excelente con importante cantidad y calidad de alumnos provenientes de las provincias de Neuquén, Mendoza y la Ciudad Autónoma de Buenos Aires. Este primer módulo incluyó: **Introducción a la Espeleología, Catastro, Cartografía y Navegación Terrestre, Técnicas de Espeleología I, Iniciación a la Topografía de Cuevas, Documentación y Bibliografía.**

La EAE, cuenta con el importante apoyo de la Municipalidad de la Ciudad de Malargüe, que cedió su Campus, en donde se dictaron la parte teórica y prácticas básicas verticales (fotos 1 y 1b).



**1b**

Los trabajos de campo se realizaron en un **carso yesoso de la Estancia Los Morros** (foto2), cercano al paraje turístico Castillos de Pincheira.



**1**



**2**

Se visitaron las cavidades **Pincheira I, II (foto 3) y III**, realizándose además en la primera de las cuevas nombradas, tareas topográficas en grado 1 y 2 que forman parte de los trabajos prácticos de este módulo y que se desarrollarán con tutoría virtual. (foto4) . También se efectuaron prácticas de localización de cuevas mediante cartas topográficas, lectura y orientación con brújula y GPS. Posteriormente se efectuó un trekking por el carso reconociendo distintas formas exocársticas.



3



4

Los docentes en este primer módulo fueron: **Carlos Benedetto, Gabriel Redonte, Marta Brojan y Rubén Cepeda**, contándose también con la presencia de **Cristina Gioia** en la dirección de estudios.

El curso continuará con el módulo 2, en el mes de junio y las asignaturas de **geología y técnicas de espeleología II**.

---

## NUEVAS DEPREDACIONES EN LA CAVERNA DEL TIGRE

Una reciente visita de reconocimiento del espeleólogo federado Miguel Lavayen (FAde – Tandil) permitió comprobar la recurrente depredación de que es objeto la Caverna del Tigre (M-12), Departamento de Malargüe, Mendoza y efectuar operaciones de remediación.

La cavidad es un importante tubo lávico situado al norte del área conocida como La Payunia. Posee un solo acceso vertical (foto1), en su parte media.

La historia de las depredaciones se remonta algunas décadas atrás. Hace 10 años existía en el sitio la presencia de cartelería indicando la ubicación de la cueva, una rudimentaria escalera de madera y era común hallar gran cantidad de basura. Posteriormente la escalera de madera fue reemplazada por otra mucho más grande y de hierro, presuntamente por operadores de turismo que incluyeron la cueva en su oferta de turismo aventura. El impacto antrópico se multiplicó e incluso era frecuente hallar deyecciones humanas en su interior. El INAE efectuó una campaña de limpieza y retiró la escalera.


La FAde dispone desde el año 2001, la autorización de los propietarios del terreno para realizar investigaciones, mantener saneada la caverna y desalentar el ingreso de turismo no habilitado, cosa que ocurre con frecuencia ya que la cueva se encuentra muy cercana a la reconocida laguna de Llanquanello y es invitación permanente para que algún o algunos agentes de turismo la integren a sus recorridos. Se procedió a eliminar los

carteles y limpiar el terreno. Desde entonces el acceso al cavernamiento solo fué posible mediante técnicas de espeleología.

En abril de 2006, Lavayen comprobó que se había colocado una nueva escalera metálica (la tercera que se coloca en la cueva), de manufactura casera, a fin de sortear el dificultoso ingreso. Se retiró la escalera que presentaba signos de oxidación (foto2) y se limpió nuevamente la cueva. Vale destacar que la colocación de objetos extraños a las cavidades naturales constituye una violación a la LEY PROVINCIAL DE ESPELEOLOGIA, al igual que su explotación turística sin los estudios y manejo correspondiente. Los dueños no han autorizado a agentes turísticos a explotar el lugar, destacándose la falta de control permanente debido a lo inhóspito de la zona.



1



2



# REUNIÓN DEL BURÓ DE LA UIS Y SIMPOSIO DE ESPELEOLOGÍA EN BEIRUT 2006

Carlos Benedetto \*

\* Presidente de la FAdE, Secretario Gral. de la FEALC, Secretario Adjunto de la UIS

Los días 19 y 20 de abril, en Departamento de Geología de la Universidad Americana de Beirut (AUB), se realizó la reunión del comité ejecutivo de la **UIS**, primera de 2006. Tomaron parte de la misma los siguientes miembros del Bureau de la UIS:

**Andy Eavis (Inglaterra) – Presidente**

**Alexander Klimchouk (Ucrania) – Vicepresidente**

**Pavel Bosak (Rep. Checa) Vicepresidente**

**Fadi Nader (Libano) – Secretario General**

**Secretarios Adjuntos:** Kyung WOO (Corea), Andrej Mihevic (Eslovenia), Roman Hapka (Suiza), George Veni (EEUU), Efraín Mercado (Puerto Rico), Carlos Benedetto (Argentina). Stein Lauritzen (Noruega) se incorporó en la segunda parte de la reunión. Estuvo ausente Paul Williams (Nueva Zelanda)

**Ex presidentes que participaron:** Hubert Trimmel (Austria), Julia James (Australia).

**Participó también como oyente Jean Pierre Bartholeynis (Bélgica) de la Comisión de Protección de la UIS.**

Luego de las palabras introductorias a cargo de Andy Eavis en su calidad de Presidente, se procedió a la distribución de certificados de elección en cargos y entrega del sello de la Secretaría General de Pavel Bosak a Fadi Nader. Se aprobaron las minutas de los temas resueltos en la última reunión realizada por el Bureau anterior en Kalamos, Grecia, agosto de 2005. Como asimismo las minutas de la Asamblea General de esa misma fecha.

P. Bosak informó que la UNESCO ha resuelto dar de baja a todos los miembros de categoría C en función de un sistema más rígido para los ingresos a ese organismo, por lo que se recomienda que se saque de todos los membretes de la UIS la expresión “Miembro Categoría C de la UNESCO”.

Se tomó nota de que C. Benedetto ofreció su cooperación para hacer un seguimiento del trabajo de las comisiones aunque se trata de una tarea que por estatuto está a cargo de un Vicepresidente. Se discutió sobre la necesidad de que las comisiones no se transformen en permanentes que se conviertan luego en poderes autónomos.

Se tomó nota de que Irlanda, Holanda y Nueva Zelanda designaron nuevos delegados

Se aprobó la propuesta de Ian Chandler (residente en España) de crear un Grupo de Trabajo para las Artes y las Letras, con el propósito de apoyar el desarrollo de artes plásticas, visuales y literarias relacionadas con las temáticas espeleológicas

F. Nader informó que recientemente se actualizó el sitio web [www.uis-speleo.org](http://www.uis-speleo.org)

Se tomó nota de que la UIS fue invitada a participar del Karst Information Portal, actualmente a cargo del Karst Research Institute ([www.nckri.org](http://www.nckri.org)).

Se aprobó que la próxima reunión del bureau de la UIS sea en Puerto Rico a fines de julio-principios de agosto de 2007, para que desde allí una comisión pudiera viajar a EEUU a fin de inspeccionar la marcha de la organización del 15 ICS 2009 ([www.ics2009.us](http://www.ics2009.us)).


Se discutió sobre la controversia entre espeleólogos venezolanos y checos y/eslovacos.

Se resolvió NO dar por resuelto el problema y convocar a ambas partes a que asistan a la reunión del año próximo en Puerto Rico para discutir en forma directa este problema, recomendándoles que no ejecuten acciones que puedan perjudicar el clima de diálogo.

Juan Carlos López Casas (España), presidente de la Federación Europea de Espeleología, solicitó el auspicio del EspeleoForum 2006 ([www.sevilla2006.com](http://www.sevilla2006.com)) a realizarse en septiembre próximo en Sevilla – España, aprobándose el pedido.

E. Mercado fue designado para que asista a Bermuda a la inauguración de un evento auspiciado por la ISCA en torno a las cuevas de ese país, como representante de la UIS Klimchouk informó sobre la reciente creación del Instituto Ucraniano de Espeleología y Karstología. K. Woo presentó un video donde se propone la gestión de declaratoria de patrimonio mundial de un sistema de tubos lávicos en la isla Jeju, al sur de Corea.

A. Mihevic presentó en forma crítica el proyecto de creación de un museo en las cercanías de Postojna y se apoyó su idea de NO auspiciar dicho proyecto por no haber tenido en cuenta el impacto ambiental que provocará.



## **MESS2, the Middle-East Speleology Symposium**

Organización: **Spéléo-Club du Liban (SCL)** y la **Lebanese National Council for Scientific Research (LNCSR)**

Colaboración: **Department of Geology, American University of Beirut (AUB)**

Patrocinio: **Union Internationale de Spéléologie (UIS)**

En el simposio de espeleología celebrado durante los días 21 al 23 de abril de 2006 en el Líbano fue presentado el trabajo cuyo abstract reproducimos. Aquellos interesados pueden contactar al autor.

### **NEW GYPSUM CAVES IN NORD-PATAGONIA**

Carlos Benedetto

Federación Argentina de Espeleología

[benedetto@rucared.com.ar](mailto:benedetto@rucared.com.ar)

In this papers the autor provides information about the discovering of new gypsum caves en Malargüe, Province of Mendoza, Argentina. All of them are caver formed in Jurassic ant Cretacic microchristalline gypsums. Some records of new caves and their lengths. They are not long caves, but their inner big and beautiful landscapes are interesting. Perhaps, they are fragile caves, and so the author enphazises the risk of tourism in those caves, due to that fragility.

# ESPELEOLOGÍA EN INTERNET



## Sitios web recomendados:

- Unión Internacional de Espeleología (UIS): [www.uis-speleo.org](http://www.uis-speleo.org)
- Código de Etica de la UIS para la Exploración y Ciencia Relacionadas con Cuevas en Países Extranjeros: [www.uis-speleo.org/ethic-en.html](http://www.uis-speleo.org/ethic-en.html) (en inglés), [www.uis-speleo.org/ethic-es.html](http://www.uis-speleo.org/ethic-es.html) (en español)
- Espeleosocorro UIS: [www.speleosecours.org](http://www.speleosecours.org)
- FEALC: [www.fealc.org](http://www.fealc.org)
- Federación Argentina de Espeleología (FAdE): [www.pettersen.com.ar/fade](http://www.pettersen.com.ar/fade)
- Comisión para el Catastro Nacional de Cavidades Naturales de la FAdE: [www.pettersen.com.ar/fade/comcas](http://www.pettersen.com.ar/fade/comcas)
- Página del GEA: [www.gea.org.ar](http://www.gea.org.ar)
- Página del IN.A.E.: [www.inae.org.ar](http://www.inae.org.ar)
- Página de Argonautas del Plata: [www.argonautasdelplata.com.ar](http://www.argonautasdelplata.com.ar)
- Página del C.A.E.: <http://cae.tipod.com.ar>
- Página del G.E.La.: [www.cavernas.com.ar](http://www.cavernas.com.ar)
- Federación Española de Espeleología: [www.fedespeleo.com](http://www.fedespeleo.com)
- Jurispeleo: [www.jurispeleo.com](http://www.jurispeleo.com)
- Sociedad Brasileña de Espeleología: [www.sbe.com.br](http://www.sbe.com.br)
- Material Técnico de Espeleología –MTDE: [www.mtde.net](http://www.mtde.net)
- Portal del XII Simposio de Vulcano-espeleología: [www.saudicaves.com/symp06](http://www.saudicaves.com/symp06)
- Revista Internacional de Espeleología (International Journal of Speleology - IJS): [www.ijs.speleo.it](http://www.ijs.speleo.it)
- Espeleología en el Líbano: [www.alesliban.org](http://www.alesliban.org)
- MESS2. the Middle-East Speleology Symposium 2006: [www.mess2.com](http://www.mess2.com)
- Espeleología virtual: <http://groups.msn.com/espeleologiavirtual>

# FAdeE

*La Federación Argentina de Espeleología (F.A.d.E.) es una asociación civil de segundo grado sin fines de lucro dedicada al estudio y protección de las cavidades naturales. Está integrada por asociaciones espeleológicas y por espeleólogos independientes de distintas provincias argentinas. Tiene domicilio legal en Malargüe - Mendoza. Personería Jurídica: Resolución 750/2001 - Expte. DPJ-Mendoza 1061-F/2000. CUIT: 30-70745522-1.*

*La F.A.d.E. es representante de la Argentina ante la Unión Internacional de Espeleología - U.I.S.- y ante la Federación Espeleológica de América Latina y del Caribe -F.E.A.L.C.-). Es entidad registrada en la Secretaría de Desarrollo Sustentable y Política Ambiental de la Nación e inscripta en el Registro de Asociaciones Espeleológicas del Gobierno de la Provincia de Mendoza (Ley 5978/93)*

*La F.A.d.E. está administrada por un Consejo Directivo que para el período 1-5-2005 a 30-4-2007 se compone de la siguiente manera:*

<b>Presidente:</b>	<b>Carlos Benedetto (Malargüe)</b>
<b>Vicepresidente:</b>	<b>Gabriel Redonte (Buenos Aires)</b>
<b>Secretario:</b>	<b>Jorge Cerasale (Buenos Aires)</b>
<b>Tesorera:</b>	<b>Marta Brojan (Malargüe)</b>
<b>Vocales titulares:</b>	<b>Claudio Plachesi (Tandil)</b>
	<b>Silvia Barredo (Buenos Aires)</b>
	<b>Ricardo Piethé (Buenos Aires)</b>
<b>Vocales suplentes:</b>	<b>Rubén D. Cepeda (Malargüe)</b>
	<b>Mariela Vázquez (Neuquén)</b>
<b>Revisores de Cuentas:</b>	<b>Eduardo Tedesco (Buenos Aires)</b>
	<b>Héctor Sevillano (San Rafael)</b>
	<b>Oswaldo Martínez (Buenos Aires) Suplente</b>

## Informes:

Mercedes Tomasa de San Martín 752 - (M5613EDL) Malargüe - Mendoza  
Teléfono +(54-2627) 470728.  
E-mail: benedetto@rucared.com.ar ó infofade@yahoo.com.ar

## Boletín Argentina Subterránea

Director: Jorge Clemenzó  
Informes: [jclemenzo@infovia.com.ar](mailto:jclemenzo@infovia.com.ar)

La Federación Argentina de Espeleología autoriza la difusión de la información de este Boletín citando la fuente.